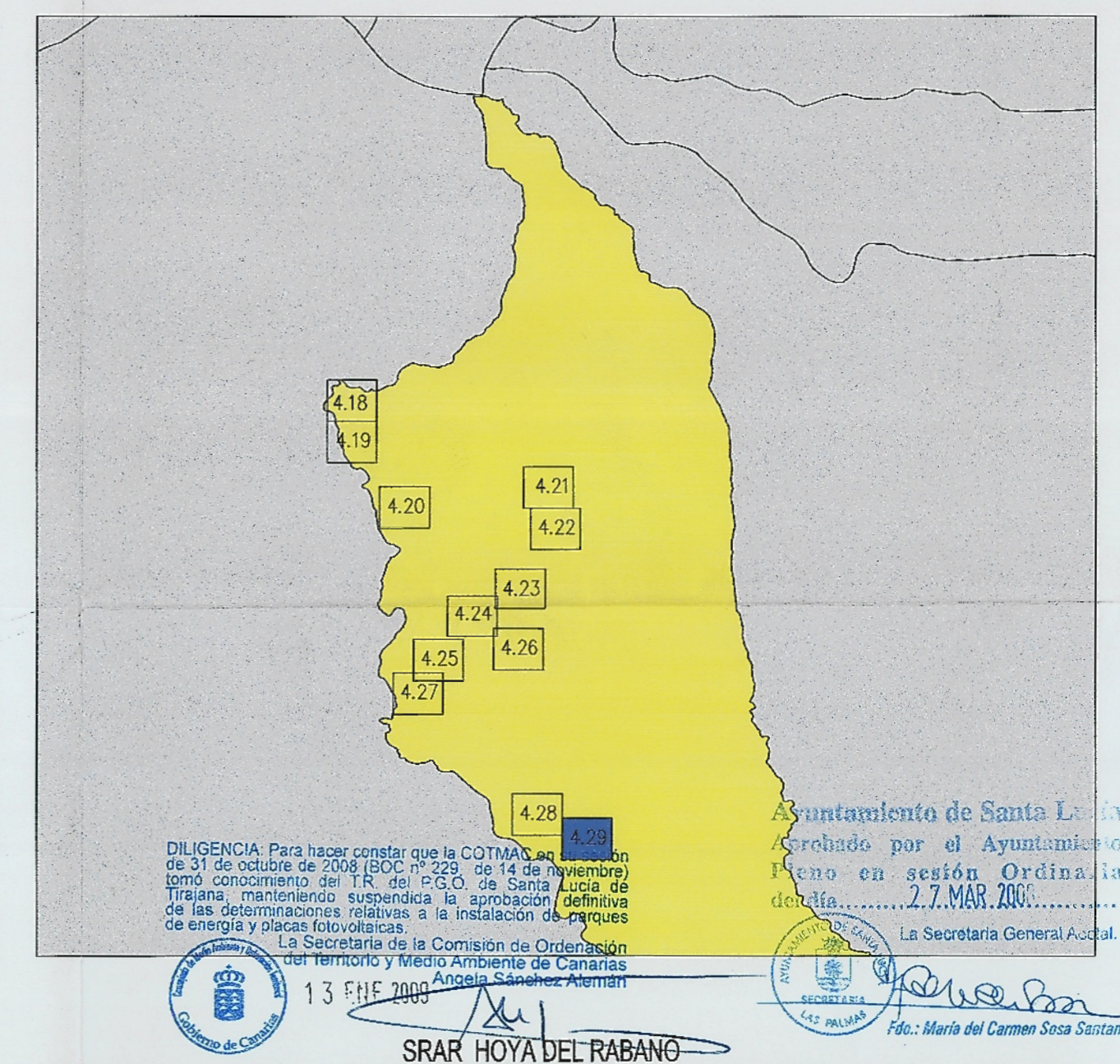
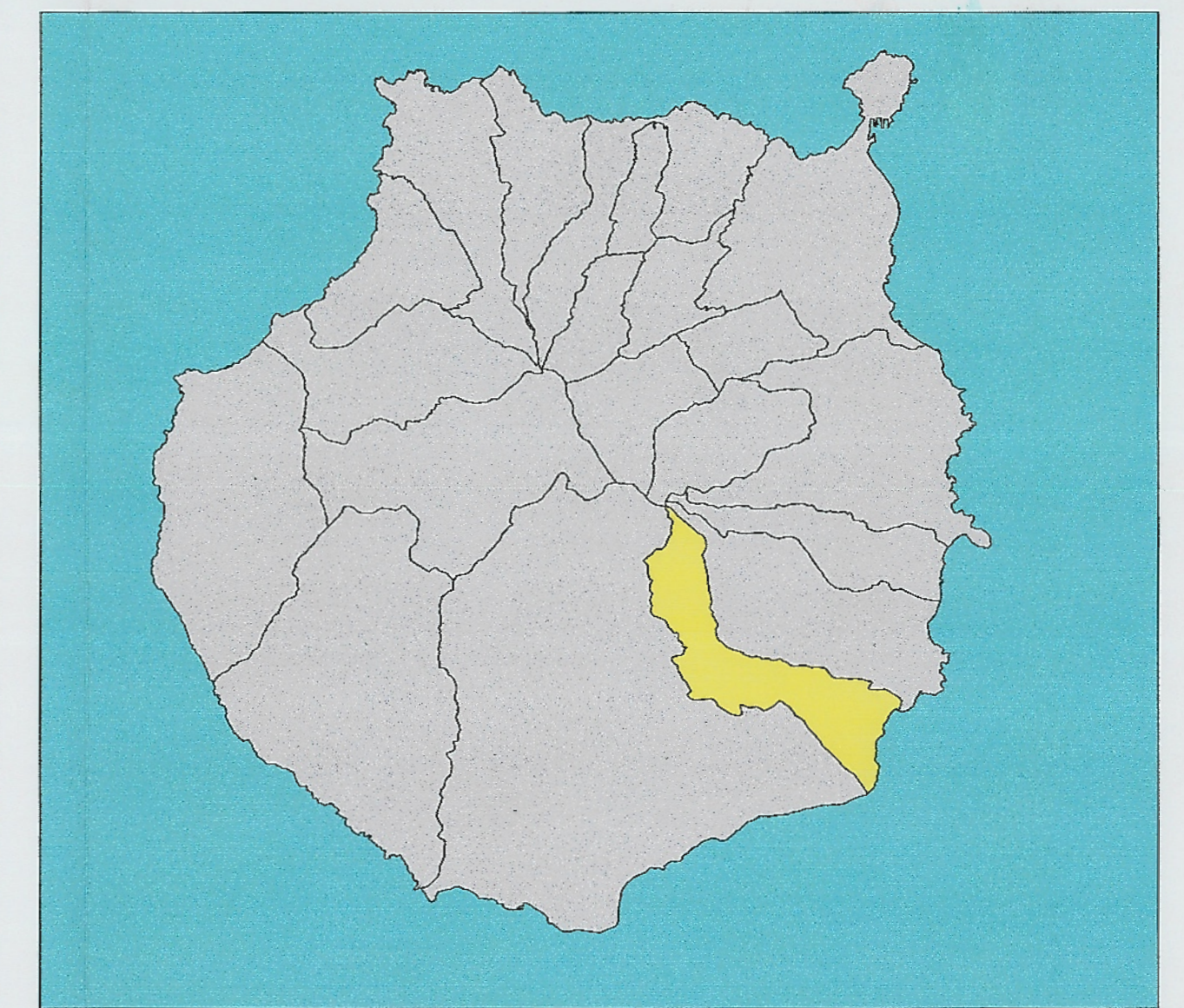


X:44718.1624
Y:3084587.7414



X:44718.1624
Y:3084587.7414

X:44718.1624
Y:3084587.7414

LEYENDA


— ALINEACION OFICIAL AFEECCION	USO RESIDENCIAL	(TR) TURISMO RURAL	(E) ANEXO ETNOGRAFICO
- - - LIMITE DE ORDENANZA	VIA PRINCIPAL	(C) CATALOGO ARQUITECTONICO	Ya YACIMIENTO ARQUEOLOGICO
— LIMITE DEL ASENTAMIENTO RURAL	VIA SECUNDARIA	(L) VIVIENDAS LEGALES	

ORDENANZA (SRAR)

AR1a (TRADICIONAL ENTREMEDIANERA)	AR1b (TRADICIONAL AISLADO)
AR1a ₁ Parcela mínima 200 m ² .	AR1b ₁ Parcela mínima 200 m ² .
AR1a ₂ Parcela mínima 300 m ² .	AR1b ₂ Parcela mínima 300 m ² .
AR1a ₃ Parcela mínima 500 m ² .	AR1b ₃ Parcela mínima 500 m ² .

EQUIPAMIENTO

AD ADMINISTRATIVO	ED EDUCATIVO	EL ESPACIOS LIBRES	AEM AREA ESTANCIAL MULTIDIFUSIONAL
CO COMERCIAL	RE RELIGIOSO	PE PEATONAL	IN INDUSTRIAL
CU CULTURAL	SN SANITARIO	HO HOTELERO	
DE DEPORTIVO	SC SOCIAL	ES ESTACION DE SERVICIO	



PLAN GENERAL DE ORDENACION SANTA LUCIA
S.R.A.R. HOYA DEL RABANO



ORDENACION PORMENORIZADA ASENTAMIENTOS RURALES

FECHA: FEBRERO 2008
ESCALA: 1 : 1000
PLANO N.º: 4.29